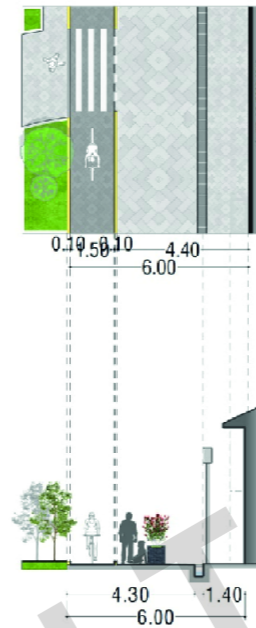


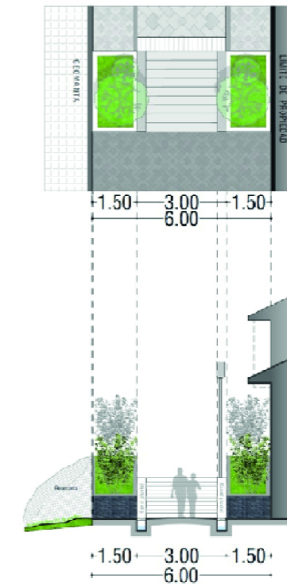
SECCIONES DE VÍA - PROPUESTA

PASAJE 08
SECCIÓN C'-C'
PASAJE PEATONAL



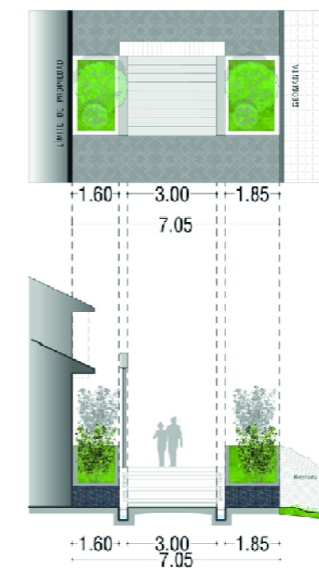
- Acera: Acabado: Adoquinado
- Calzada: Acabado: Pavimento Rígido
- Ciclovía: Acabado: Adoquinado

PASAJE 08
SECCIÓN C-C
PASAJE PEATONAL



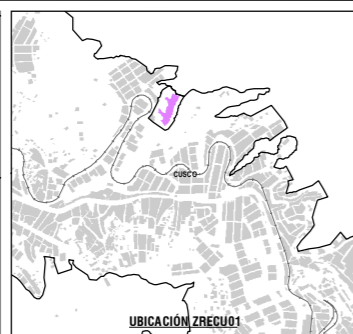
- Acera: Acabado: Adoquinado
- Escalinata- Descanso: Acabado: Adoquinado
- Escalinata- Gradería: Acabado: Concreto
- Geomanta

PASAJE 07
SECCIÓN D-D
PASAJE PEATONAL



- Escalinata- Descanso: Acabado: Adoquinado
- Escalinata- Gradería: Acabado: Concreto
- Geomanta

ESTRUCTURA VIAL
1:1,250



LEYENDA

- ZONA DE REGLAMENTACION ESPECIAL
- ÁMBITO DE ESTUDIO
- AGRUPACIONES URBANAS
- MANZANAS ENTORNO URBANO
- BORDE URBANO
- CURVAS DE NIVEL
- RED HÍDRICA
- VÍA FÉRREA
- LÍMITE DE MANZANAS
- IMPLEMENTACIÓN DE ÁREAS VERDES
- ESCALINATAS / VEREDAS
- SECCIONES DE VÍA
- INFRAESTRUCTURA EXISTENTE
- MURO DE CONTENCIÓN
- ESTRUCTURA VIAL
- VÍA URBANA COLECTORA
- VÍA LOCAL
- PASAJE PEATONAL
- PASAJE (REFERENCIALMENTE PEATONAL)

ESCALA GRÁFICA

SISTEMA DE COORDENADAS:
WGS 1984 UTM Zone 19S
Projection: Transverse Mercator
Datum: WGS 1984
False Easting: 500,000.0000
Central Meridian: -69.0000
Scale Factor: 0.9996
Latitude Of Origin: 0.0000
Units: Meter

MUNICIPALIDAD PROVINCIAL DE CUSCO

GERENCIA DE DESARROLLO URBANO Y RURAL

PLAN ESPECÍFICO ZRECU01

PROYECTO: "MEJORAMIENTO Y RECUPERACIÓN DE LAS CONDICIONES DE HABITABILIDAD URBANA EN 41 ZONAS DE REGLAMENTACIÓN ESPECIAL DE LA PROVINCIA DE CUSCO"

MAPA: ESTRUCTURA VIAL - SECCIONES DE VÍA

AGrupACIONES Y/O SECTOR: APV. PORTALES DE TICATICA - QUEBRADA LUIS HUAYCO

ELABORADO POR: EQUIPO TÉCNICO PM41ZRE

ESCALA: 1:1,250

REFERENCIALES: JUNIO - 2022

MP-FC 02B